

РЕСПУБЛИКА БЕЛАРУСЬ
ЕДИНЫЙ ГОСУДАРСТВЕННЫЙ РЕГИСТР НЕДВИЖИМОГО
ИМУЩЕСТВА, ПРАВ НА НЕГО И СДЕЛОК С НИМ

Государственный комитет по имуществу Республики Беларусь

РУП "Витебское агентство по государственной регистрации и
земельному кадастру"
Полоцкий филиал

СВИДЕТЕЛЬСТВО (УДОСТОВЕРЕНИЕ) № 250/1021-1229
О ГОСУДАРСТВЕННОЙ РЕГИСТРАЦИИ

По заявлению № 26833/10:1021 от 27 октября 2010 года

в отношении земельного участка с кадастровым номером
24350000005001760, расположенного по адресу: Витебская обл., г.
Полоцк, ул. Суворова, д.68, площадь - 0.1643 га, назначение - для
содержания и обслуживания проезда через железнодорожный переезд
к производственной базе

произведена государственная регистрация:


1. перехода прав, ограничений (обременений) прав на
земельный участок (право постоянного пользования),
правообладатель - юридическое лицо, резидент Республики Беларусь
Новополоцкое общество с ограниченной ответственностью "Мастак".

в отношении капитального строения с инвентарным номером
250/С-32926, расположенного по адресу: Витебская обл., г. Полоцк,
ул. Суворова, д.68, площадь - 1155.0 кв.м., назначение - Сооружение
специализированное автомобильного транспорта и автодорожного
хозяйства, наименование - подъездная автодорога

произведена государственная регистрация:

2. перехода права собственности на капитальное строение,
правообладатель - юридическое лицо, резидент Республики Беларусь
Новополоцкое общество с ограниченной ответственностью "Мастак";

3. прекращения прав, ограничений (обременений) прав на
капитальное строение (право хозяйственного ведения).



Регистратор *Якубович Юлия Петровна 1021*

М.П.

(Подпись)

Приложения:


1. *Земельно-кадастровый план земельного участка*

Примечания: Земельный участок имеет ограничения (обременения) прав в использовании земель. Виды ограничений (обременений) прав: земли, находящиеся в охранных зонах линий электропередачи, код - 6, площадь - 0.0389 га.

Свидетельство составлено 27 октября 2010 года

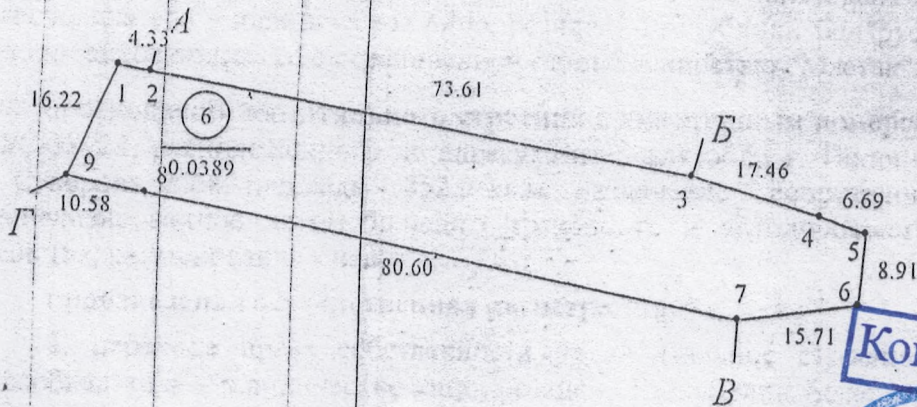
Регистратор *Якубович Юлия Петровна 1021*

М.П.



ЗЕМЕЛЬНО-КАДАСТРОВЫЙ ПЛАН ЗЕМЕЛЬНОГО УЧАСТКА

Кадастровый номер: 243500000005001760
 Площадь участка: 0.1643 га
 Адрес: Витебская обл., г. Полоцк, ул. Суворова, д.68
 Целевое назначение: для содержания и обслуживания проезда через железнодорожный переезд к производственной базе
 Категория земель: Земли населенных пунктов, садоводческих товариществ и дачного строительства
 Масштаб плана: 1:1000



Копия верна



УСЛОВНЫЕ ОБОЗНАЧЕНИЯ

- ⊙ 6 - код охранной зоны и ее площадь
- 0.0389 - граница охранной зоны
- - граница земельного участка
- - точка поворота границы земельного участка

ОПИСАНИЕ СМЕЖНЫХ ЗЕМЕЛЬ

От точки	До точки	Кадастровый блок и номер смежного земельного участка
А	Б	243500000005000071
Б	В	Зарегистрированные земельные участки отсутствуют
В	Г	243500000005000065
Г	А	Зарегистрированные земельные участки отсутствуют

Сведения об организации, выдавшей документ

Полоцкий филиал РУГ "Витебское агентство по государственной регистрации и земельному кадастру"
 регистратор недвижимости
 Якубович Ю.П. 27.10.2010

85