

РЕСПУБЛИКА БЕЛАРУСЬ
ЕДИНЫЙ ГОСУДАРСТВЕННЫЙ РЕГИСТР НЕДВИЖИМОГО
ИМУЩЕСТВА, ПРАВ НА НЕГО И СДЕЛОК С НИМ

Государственный комитет по имуществу Республики Беларусь

Республиканское унитарное предприятие "Витебское агентство по
государственной регистрации и земельному кадастру"

Полоцкий филиал
Браславское бюро

СВИДЕТЕЛЬСТВО (УДОСТОВЕРЕНИЕ) № 255/1158-11450
о государственной регистрации

По заявлению от 05 февраля 2022 года № 240/22:1158

в отношении **земельного участка** с кадастровым номером 220850100001003530, расположенного по адресу: Витебская обл., Браславский р-н, г. Браслав, ул. Юбилейная, 93В, площадь - 0.3291 га, целевое назначение - для строительства и обслуживания двухэтажного кирпичного здания мастерской-гаража, номер государственной регистрации 210/С-11585, инвентарный № 1033

произведена государственная регистрация:

1. создания земельного участка (иные основания, предусмотренные законодательством Республики Беларусь);
2. возникновения права собственности на земельный участок, правообладатель – Республика Беларусь;
3. возникновения прав, ограничений (обременений) прав на земельный участок (право постоянного пользования), правообладатель – юридическое лицо, резидент Республики Беларусь Коммунальное дочернее унитарное предприятие мелиоративных систем "Браславское ПМС";
4. возникновения прав, ограничений (обременений) прав на земельный участок (ограничения (обременения) прав на земельные участки, расположенные на природных территориях, подлежащих специальной охране (в водоохраных зонах рек и водоемов));
5. возникновения прав, ограничений (обременений) прав на земельный участок (ограничения (обременения) прав на земельные участки, расположенные на природных территориях, подлежащих специальной охране (в зоне санитарной охраны источников питьевого водоснабжения централизованных систем питьевого водоснабжения));
6. возникновения прав, ограничений (обременений) прав на земельный участок (ограничения (обременения) прав на земельные участки, расположенные на природных территориях, подлежащих специальной охране (в охранных зонах особо охраняемых природных территорий))

Регистратор *Пискуп Мария Ивановна 1158*

М.П.

(подпись)

Лист 1 из 3

7. Возникновение прав, ограничений (обременений) прав на земельный участок (ограничения (обременения) прав на земельные участки, расположенные в охранных зонах электрических сетей).

Приложение:

1) земельно-кадастровый план земельного участка.

Примечание: Земельный участок имеет ограничения

(обременения) прав в использовании земель. Виды ограничений (обременений) прав: Ограничения (обременения) прав на земельные

участки, расположенные в охранных зонах электрических сетей

напряжением свыше 1000 вольт, код - 5,2, площадь - 0,0018 га;

Ограничения (обременения) прав на земельные участки,

расположенные на природных территориях, подлежащих специальной

охране (в водоохранных зонах рек и водоемов (озеро Новато), код -

2,4, площадь - 0,3291 га; Ограничения (обременения) прав на

земельные участки, расположенные на природных территориях,

подлежащих специальной охране (в зоне санитарной охраны

источников питьевого водоснабжения централизованных систем

питьевого водоснабжения (3 пояс)), код - 2,7, площадь - 0,3291 га;

Ограничения (обременения) прав на земельные участки,

расположенные на природных территориях, подлежащих специальной

охране (в охранных зонах особо охраняемых природных

территорий(Национальный парк «Браславские озера»)), код - 2,13,

площадь - 0,3291 га.

Свидетельство составлено 08 февраля 2022 года
Регистратор Лискун Марья Ивановна 1158



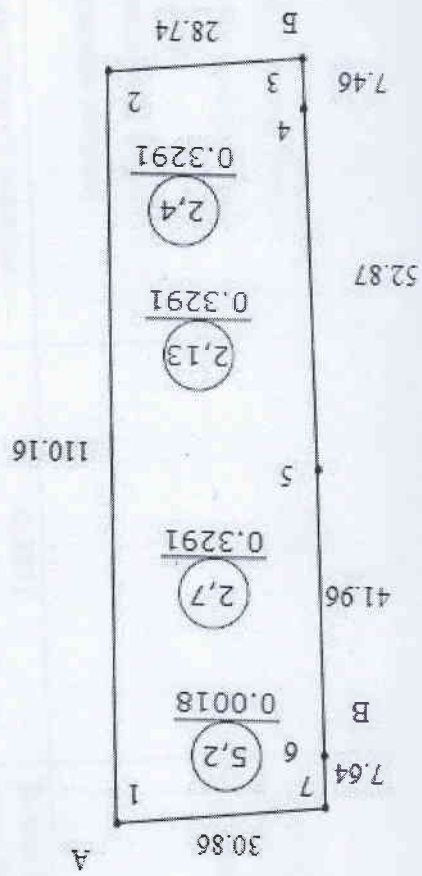
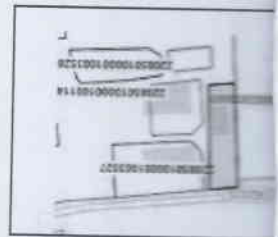
ЗЕМЕЛЬНО-КАДАСТРОВЫЙ ПЛАН ЗЕМЕЛЬНОГО УЧАСТКА

220850100001003530

0,3291 га

Витебская обл., Браславский р-н, с. Браслав, ул. Юбилейная, 93В

для строительства и обслуживания дачного участка № 1033
 номер государственной регистрации 210/С-11585, инвентарный № 1033
 Земли промышленности, транспорта, связи, энергетики, обороны и иного назначения



УСЛОВНЫЕ ОБОЗНАЧЕНИЯ


0,2500 - код охранной зоны и ее площадь

- граница земельного участка

- точка поворота в границах земельного участка

Сведения об организации, выдавшей документ

Браславского бюро Лодочного флота
 Республиканского унитарного предприятия
 "Витебское агентство по государственной
 регистрации и земельному кадастру"



Лискин М. И.
 08.02.2022

ОПИСАНИЕ СМЕЖНЫХ ЗЕМЕЛЬ
 Кадастровый блок и номер земельного участка
 зарегистрированные земельные участки отсутствуют



ПРАВА
ПЕЧАТЬ
М. П.

Перечень
ограничений в использовании земель на земельном участке с кадастровым номером 220850100001003530

Код ограничения (обременения)	Наименование ограничения (обременения)	Площадь земель с ограничениями в использовании земель, га	Основание для установления ограничений в использовании земель
<u>2.13</u>	в охранных зонах особо охраняемых природных территорий (Национальный парк «Браславские озера»)	0,3291 га	Закон Республики Беларусь от 20 октября 1994 г. № 3335-ХП «Об особо охраняемых природных территориях»
<u>2.7</u>	в зоне санитарной охраны источников питьевого водоснабжения централизованных систем питьевого водоснабжения (3 пояс)	0,3291	Закон Республики Беларусь от 24 июня 1999 года № 271-З «О питьевом водоснабжении»
<u>2.4</u>	в водоохранной зоне реки, водоема (озеро Новыто)	0,3291	Военный кодекс Республики Беларусь от 30 апреля 2014 г. № 149-З
<u>5.2</u>	в охранных зонах линий электропередачи напряжением свыше 1000 В.	0,0018	Правила охраны электрических сетей напряжением свыше 1000 вольт, утвержденные Постановлением Совета Министров СССР от 11 марта 1984 г. № 255

ГОСУДАРСТВЕННЫЙ КОМИТЕТ ПО ИМУЩЕСТВУ РЕСПУБЛИКИ БЕЛАРУСЬ
Браславское бюро Полоцкого филиала Республиканского унитарного предприятия "Витебское
агентство по государственной регистрации и земельному кадастру"
РЕЕСТР АДРЕСОВ РЕСПУБЛИКИ БЕЛАРУСЬ

СПРАВКА № 617596

о присвоении адреса

Лицо, получившее сведения: *КДУП МС "Браславское ПМС"*

Уникальный идентификатор адреса: *7038954*

Адрес объекта: *Республика Беларусь, Витебская обл., Браславский р-н, г. Браслав, ул. Юбилейная, 93В*

Предыдущий адрес: *отсутствует*

Вид объекта: *земельный участок*

Дата регистрации адреса: *21.01.2022*

Основание присвоения адреса: *Выполнение работ по присвоению, изменению, прекращению существования адресов*

Документы, являющиеся основанием для регистрации адреса: *Иной документ от 19.01.2022 № 250-1612/22*

Состояние адреса: *Адрес зарегистрирован*

инженер

21.01.2022



Н. А. Похомович

Дзяржаўны камітэт па маёмасці
Рэспублікі Беларусь
Рэспубліканскае унітарнае прадпрыемства
«Віцебскае агенцтва па дзяржаўнай
рэгістрацыі і зямельнаму кадастру»
Полоцкі філіял
Браслаўскае бюро
вул. Ленінская, 93, 211969, г. Браслаў
Браслаўскага р-на Віцебскай вобласці
тэлефон (02153) 2 29 35, факс (02153) 2 29 36

Государственный комитет по имуществу
Республики Беларусь
Республиканское унитарное предприятие
«Витебское агентство по государственной
регистрации и земельному кадастру»
Полоцкий филиал
Браславское бюро
ул. Ленинская, 93, 211969, г. Браслав
Браславского р-на Витебской области
телефон (02153) 2 29 35, факс (02153) 2 29 36

Регистратор Пискун Мария Ивановна т.8(02153)22935

08.02.2022 г. №1158/13-14/77

Коммунальное дочернее унитарное предприятие
мелиоративных систем "Браславское ПМС",
Витебская обл., Браславский р-н, г. Браслав, ул.
Юбилейная, 93

УВЕДОМЛЕНИЕ

о внесении исправлений в документы единого государственного регистра недвижимого
имущества, прав на него и сделок с ним

Выдано в том, что по заявлению от 05.02.2022 09:00:02 № 241/22:1158 внесены
исправления в документы единого государственного регистра недвижимого имущества, прав
на него и сделок с ним в отношении капитального строения с инвентарным номером
210/С-11585 следующего содержания: адрес капитального строения читать в следующей
редакции: «Витебская обл., Браславский р-н, г.Браслав, ул. Юбилейная, 93В»

Основание: Справка от 21.01.2022 № 617595 (Браславское бюро Полоцкий филиал
РУП «Витебское агентство по государственной регистрации и земельному кадастру») об
изменении адреса

Регистратор



М.И. Пискун
(инициалы, фамилия)

ГОСУДАРСТВЕННЫЙ КОМИТЕТ ПО ИМУЩЕСТВУ РЕСПУБЛИКИ БЕЛАРУСЬ
Браславское бюро Полоцкого филиала Республиканского унитарного предприятия "Витебское
агентство по государственной регистрации и земельному кадастру"
РЕЕСТР АДРЕСОВ РЕСПУБЛИКИ БЕЛАРУСЬ

СПРАВКА № 617595

об изменении адреса

Лицо, получившее сведения: *КДУП МС "Браславское ПМС"*

Инвентарный номер объекта, в отношении которого изменен адрес: *210/С-11585*

Уникальный идентификатор адреса: *3040661*

Адрес объекта: *211969, Республика Беларусь, Витебская обл., Браславский р-н, г. Браслав, ул. Юбилейная, 93В*

Предыдущий адрес: *211969, Республика Беларусь, Витебская обл., Браславский р-н, г. Браслав, ул. Юбилейная, 93/17*

Вид объекта: *капитальное строение*

Дата регистрации адреса: *21.01.2022*

Основание изменения адреса: *Выполнение работ по присвоению, изменению, прекращению существования адресов*

Документы, являющиеся основанием для регистрации адреса: *Иной документ от 19.01.2022 № 250-1612/22*

Состояние адреса: *Адрес зарегистрирован*

инженер
21.01.2022



м.п. *Н. А. Похомович*