

РЕСПУБЛИКА БЕЛАРУСЬ
ЕДИНЬЙ ГОСУДАРСТВЕННЫЙ РЕГИСТР НЕДВИЖИМОГО
ИМУЩЕСТВА, ПРАВ НА НЕГО И СДЕЛОК С НИМ

Государственный комитет по имуществу Республики Беларусь
Республиканское унитарное предприятие "Витебское
агентство по государственной регистрации и земельному
кадастру"

Полоцкий филиал

СВИДЕТЕЛЬСТВО (УДОСТОВЕРЕНИЕ) № 250/1780-6536
о государственной регистрации

По заявлению от 18 октября 2023 года № 2213/23:1780

В отношении земельного участка с кадастровым номером 223850100003002559, расположенного по адресу: Витебская обл., Полоцкий р-н, г. Полоцк, ул. Ленинградская, 101/16, площадь - 0.1397 га, целевое назначение - для строительства и обслуживания здания административно-хозяйственного

произведена государственная регистрация:

1. изменения земельного участка на основании изменения целевого назначения земельного участка, правообладатели – Республика Беларусь, юридическое лицо, резидент Республики Беларусь Закрытое акционерное общество Банк ВТБ (Беларусь)

2. прекращения прав, ограничений (обременений) прав на земельный участок (право постоянного пользования), правообладатель – юридическое лицо, резидент Республики Беларусь Открытое акционерное общество "Технолит Полоцк"

3. возникновения прав, ограничений (обременений) прав на земельный участок (право аренды), правообладатель – юридическое лицо, резидент Республики Беларусь Закрытое акционерное общество Банк ВТБ (Беларусь)


Приложение:

1) земельно-кадастровый план земельного участка

Примечание: нет

Свидетельство составлено 18 октября 2023 года

Регистратор *Кондратьева Татьяна Михайловна* 1780



Лист 1 из 2

**ЕДИНЫЙ ГОСУДАРСТВЕННЫЙ РЕГИСТР НЕДВИЖИМОГО ИМУЩЕСТВА, ПРАВ НА НЕГО И СДЕЛОК С НИМ
ЗЕМЕЛЬНО-КАДАСТРОВЫЙ ПЛАН ЗЕМЕЛЬНОГО УЧАСТКА**


Кадастровый номер: 223850100003002559

Площадь участка: 0.1397 га

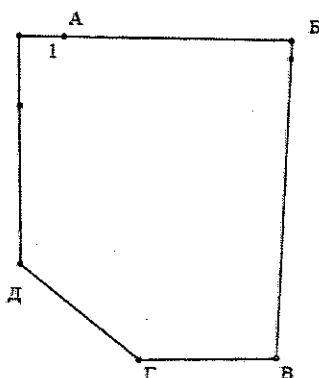
Адрес (местоположение): Витебская обл., Полоцкий р-н, г. Полоцк, ул. Ленинградская, 101/16

Целевое назначение: для строительства и обслуживания здания административно-хозяйственного

Масштаб плана: 1:1000






| Номера точек | Меры линий, м |
|--------------|---------------|
| 1 - 2 | 30.14 |
| 2 - 3 | 2.5 |
| 3 - 4 | 39.98 |
| 4 - 5 | 18.28 |
| 5 - 6 | 20.2 |
| 6 - 7 | 21.04 |
| 7 - 8 | 9.27 |
| 8 - 1 | 6 |



Описание смежных земель

| | |
|--|--------|
| Кадастровый блок и номер земельного участка | 3:2558 |
| регистрируемые земельные участки отсутствуют | 3:733 |
| | 3:2560 |
| | 3:2560 |

Условные обозначения

-  - код охранной зоны и её площадь
-  - граница земельного участка
-  - точка поворота границы земельного участка

Полоцкий филиал Республиканского унитарного предприятия "Витебское агентство по государственной регистрации и земельному кадастру"

регистратор недвижимости
Т.М. Кондрагьева

18.10.2023 14:03

