

ГОСУДАРСТВЕННЫЙ КОМИТЕТ ПО ИМУЩЕСТВУ
РЕСПУБЛИКИ БЕЛАРУСЬ

ТЕХНИЧЕСКИЙ ПАСПОРТ

на нежилое здание

составлен по состоянию на 18.07.2000

РЕСПУБЛИКАНСКОЕ УНИТАРНОЕ ПРЕДПРИЯТИЕ
"МИНСКОЕ ГОРОДСКОЕ АГЕНТСТВО ПО ГОСУДАРСТВЕННОЙ РЕГИСТРАЦИИ И ЗЕМЕЛЬНОМУ
КАДАСТРУ"

(наименование организации по государственной регистрации)

Инвентарный номер 500/С-42216

код 2 29 08 Здание специализированное складов, торговых баз, баз материально-
технического снабжения, хранилищ

(склад концентрированного сока)

(назначение здания (сооружения))

Населенный пункт

г. Минск

Улица

пр-т ПАРТИЗАНСКИЙ

№ дома

168

№ корпуса

Отметки о произведенных обследованиях:

" " 200 г.

"Изменений нет"

(подпись)

(И.О. Фамилия)

Уполномоченное должностное лицо

М.П.

(подпись)

(И.О. Фамилия)

" " 200 г.

"Изменений нет"

(подпись)

(И.О. Фамилия)

Уполномоченное должностное лицо

М.П.

Подпись исполнителя



КОПИЯ ВЕРНА

Мясник З. А.
(И.О. Фамилия)

1. Область _____

2. Район _____

3. Сельский совет _____

4. Населенный пункт г. Минск

5. Район в городе ЗАВОДСКОЙ

6. Улица пр-т ПАРТИЗАНСКИЙ

7. Геокод _____

8. Номер квартала 1711

9. Номер картограммы 311-2

10. Литер Л 1/кп

1. ОБЩИЕ СВЕДЕНИЯ О НЕЖИЛОМ ЗДАНИИ

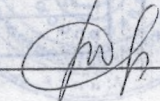
1. Серия, тип проекта	<input type="text"/>	9. Общая площадь жилых помещений (кв-р), кв.м.	<input type="text"/>
2. Количество этажей, шт.	<input type="text" value="1"/>	10. Жилая площадь кв.м.	<input type="text"/>
3. Количество подземных этажей, шт.	<input type="text"/>	11. Количество квартир	<input type="text"/>
4. Площадь застройки, кв.м.	<input type="text" value="1042"/>	12. Число жилых комнат	<input type="text"/>
5. Объем здания, куб.м.	<input type="text" value="4875"/>	13. Материал стен	<input type="text" value="ж/бетонные"/>
6. Общая площадь здания, кв.м.	<input type="text" value="1011"/>	14. Год постройки	<input type="text" value="1989"/>
7. Нормируемая площадь здания, кв.м.	<input type="text" value="1011"/>	15. Физический износ, %	<input type="text"/>
8. Количество нежилых изолированных помещений, шт.	<input type="text"/>		

2. СВЕДЕНИЯ О ЗЕМЕЛЬНОМ УЧАСТКЕ

Таблица 2

Кадастровый номер земельного участка	Площадь земельного участка, га	Наименование документа, удостоверяющего право на земельный участок	Номер документа, удостоверяющего право на земельный участок
1	2	3	4

Застроенная площадь земельного участка, кв.м.		
всего	под основным строением	под прочими строениями и сооружениями
5	6	7
1042	1042	

Подпись исполнителя 

3. РАСПРЕДЕЛЕНИЕ НЕЖИЛЫХ ПОМЕЩЕНИЙ И ИХ ПЛОЩАДЕЙ

Таблица 3

Назначение	Площадь	Административные помещения	Торговые помещения	Помещения здравоохранения	Складские помещения	Спортивные помещения	Образовательные, воспитательные, научные помещения	Образовательные, коммунально-бытовые помещения	Культурно-просветительские помещения	Помещения транспортного назначения (гаражи)
1		2	3	4	5	6	7	8	9	10
Нормируемая площадь, кв. м.					1011					
Вспомогательная площадь, кв. м.					1011					
Общ. площадь здания, кв. м.					1011					

Продолжение таблицы 3


		ВО ВСПОМОГАТЕЛЬНЫХ ПОМЕЩЕНИЯХ										Итого
11	12	13	14	15	16	17	18	19	20	1011	0	1011

4. ГОСТИНИЦЫ, ПРОФИЛАКТОРИИ, САНАТОРИИ, ДОМА ОТДЫХА, БОЛЬНИЦЫ, ШКОЛЫ, ДЕТСКИЕ САДЫ И Т.Д.

Таблица 4

палат, спален	классов, аудиторий	комнат для отдыха и игр	номеров	В ТОМ ЧИСЛЕ				Количество мест	
				1-мест.	2-х местн.	3-х местн.	4-х местн. и более		
1	2	3	4	5	6	7	8	9	10

Подпись исполнителя



5. РАСПРЕДЕЛЕНИЕ ЖИЛЫХ ПОМЕЩЕНИЙ И ИХ ПЛОЩАДЕЙ

Таблица 5

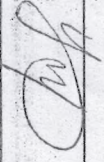
Наименование	Распределение жилых помещений по числу комнат										Итого в отдельных квартирах	Итого в общежитиях
	однокомнатные	двухкомнатные	трехкомнатные	четырекомнатные	пятикомнатные	более пяти комнат	в том числе			в цокольных этажах		
							в мансардах	в подвалах				
1	2	3	4	5	6	7	8	9	10	11	12	
Количество квартир										0		
Количество жилых комнат										0		
Жилая площадь, кв.м.										0		
Общая площадь жилых помещений (квартир), кв.м.										0		
Об. площадь здания (общая площадь кв-р по СНБ), кв.м.										0		

6. БЛАГОУСТРОЙСТВО ПЛОЩАДЕЙ НЕЖИЛОГО ЗДАНИЯ, КВ.М.

Таблица 6

Наименование	Водопровод	Отопление										Газоснабжение	Ван-ные (души)	Мусоропровод	Лифт							
		печное	печное газовое	от ТЭЦ			от собств. котельной			от групповой котельной						иное						
				от АГВ	от ТЭЦ	на тверд. топл.		на жидк. топл.		на тверд. топл.							на жидк. топл.					
						на газе	на газе	на газе	на газе	на газе	на газе											
1	2	3	4	5	6	7	8	9	10	11	12	13	14	15	16	17	18	19	20	21	22	
Общая площадь здания	1011				1011									1011								
Основная (нормируемая) площадь	1011				1011									1011								
Общая площадь жилых помещений (квартир)																						
Жилая площадь																						

Подпись исполнителя

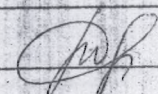


7. ТЕХНИЧЕСКОЕ ОПИСАНИЕ КОНСТРУКТИВНЫХ ЭЛЕМЕНТОВ И ИНЖЕНЕРНОГО ОБОРУДОВАНИЯ

Таблица 7

№ п/п	Наименование конструктивных элементов и инженерного оборудования	Описание конструктивных элементов и инженерного оборудования (материал, конструкция, отделка и прочее)
1	2	3
1	Фундамент	<i>ж/бетонный</i>
2	А. Наружные, внутренние капитальные стены	<i>железобетонные панели</i>
	Б. Перегородки	
3	Перекрытия	чердачные
		междуэтажные
		подвальные
4	Крыша	<i>шиферная</i>
5	Полы	<i>плитка</i>
6	Проемы	оконные
		дверные
7	Отделочные работы	наружная отделка а) цоколя
		б) стен
		внутренняя отделка
8	Инженерное оборудование	отопление
		электроснабжение
		водопровод
		канализация
		горячее водоснабжение
		ванные (души)
		газоснабжение
		напольные электроплиты
		вентиляция
		радио
		телевидение
		телефон
	мусоропровод	
	лифты	
9	Прочие работы	

Подпись исполнителя



8. НАЗНАЧЕНИЕ И ХАРАКТЕРИСТИКА ОСНОВНЫХ И СЛУЖЕБНЫХ СТРОЕНИЙ, ПРИСТРОЕК, ПОДАВЛОВ, ДВОРОВЫХ СООРУЖЕНИЙ

Таблица 8

Литер	Назначение	Год постройки	Площадь, кв.м.	Объем, куб.м.	% износа	Описание конструктивных элементов										Благоустройство			
						фундамент	стены и перегородки	перекрытия	кровля	полы	проемы	электричество	отопление	водопровод	канализация	газоснабжение			
1	2	3	4	5	6	7	8	9	10	11	12	13	14	15	16	17			
Д.1/кп	основное	1989	1042	4875		см. раздел 7													
	Итого по строению:																		
				4875															

9. ЭКОНОМИЧЕСКИЕ ХАРАКТЕРИСТИКИ НЕЖИЛОГО ЗДАНИЯ

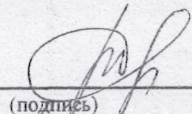
Таблица

№ п/п	Вид стоимости	В ценах какого года определена стоимость	Дата определения	Сумма (руб.)
1	2	3	4	5
1	Первоначальная	1991		
2	Восстановительно-оценочная	1991		
3	Остаточно-оценочная	1991		

10. ОСОБЫЕ ОТМЕТКИ

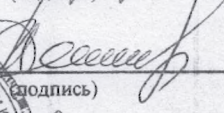
Приложение: 1. поэтажные планы на 1 листах
 2. Схема придомовой территории на листах

Паспорт составил: 10 Января 2007г.



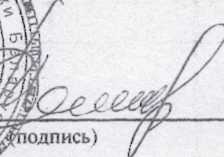
 (подпись) Селезнева В.С.
(И.О.Фамилия)

Паспорт проверил: "10" 01 2007г.



 (подпись) (Матюшонок Н.И.)
(И.О.Фамилия)

Уполномоченное должностное лицо



 (подпись) (Матюшонок Н.И.)
(И.О.Фамилия)

