

ТЕХНИЧЕСКИЙ ПАСПОРТ

на нежилое здание

составлен по состоянию на 01.06.2000

РЕСПУБЛИКАНСКОЕ УНИТАРНОЕ ПРЕДПРИЯТИЕ
"МИНСКОЕ ГОРОДСКОЕ АГЕНТСТВО ПО ГОСУДАРСТВЕННОЙ РЕГИСТРАЦИИ И ЗЕМЕЛЬНОМУ
КАДАСТРУ"

(наименование организации по государственной регистрации)

Инвентарный номер 500/С-42220

код 2 25 01 Здание специализированное для производства продуктов питания, включая напитки, и табака

(соковый цех)

(назначение здания (сооружения))

Населенный пункт

г. Минск

Улица

пр-т ПАРТИЗАНСКИЙ

№ дома

168

№ корпуса

Отметки о произведенных обследованиях:

" " 200 г. "Изменений нет" ()
(подпись) (И.О. Фамилия)

Уполномоченное должностное лицо

М.П. (подпись) (И.О. Фамилия)

" " 200 г. "Изменений нет" ()
(подпись) (И.О. Фамилия)

Уполномоченное должностное лицо

М.П. (подпись) (И.О. Фамилия)

Подпись исполнителя



1. Область _____
2. Район _____
3. Сельский совет _____
4. Населенный пункт г. Минск
5. Район в городе ЗАВОДСКОЙ
6. Улица пр-т ПАРТИЗАНСКИЙ
7. Геокод _____
8. Номер квартала 1711
9. Номер картограммы 311-2
10. Литер Р 1/к

1. ОБЩИЕ СВЕДЕНИЯ О НЕЖИЛОМ ЗДАНИИ

- | | | | |
|----------------------------------------------------|------------------------------------|------------------------------------------------|----------------------------------------|
| 1. Серия, тип проекта | <input type="text"/> | 9. Общая площадь жилых помещений (кв-р), кв.м. | <input type="text"/> |
| 2. Количество этажей, шт. | <input type="text" value="1"/> | 10. Жилая площадь кв.м. | <input type="text"/> |
| 3. Количество подземных этажей, шт. | <input type="text"/> | 11. Количество квартир | <input type="text"/> |
| 4. Площадь застройки, кв.м. | <input type="text" value="2772"/> | 12. Число жилых комнат | <input type="text"/> |
| 5. Объем здания, куб.м. | <input type="text" value="14385"/> | 13. Материал стен | <input type="text" value="кирпичные"/> |
| 6. Общая площадь здания, кв.м. | <input type="text" value="2426"/> | 14. Год постройки | <input type="text" value="1956"/> |
| 7. Нормируемая площадь здания, кв.м. | <input type="text" value="2223"/> | 15. Физический износ, % | <input type="text"/> |
| 8. Количество нежилых изолированных помещений, шт. | <input type="text"/> | | |

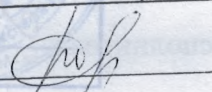
2. СВЕДЕНИЯ О ЗЕМЕЛЬНОМ УЧАСТКЕ

Таблица 2

Кадастровый номер земельного участка	Площадь земельного участка, га	Наименование документа, удостоверяющего право на земельный участок	Номер документа, удостоверяющего право на земельный участок
1	2	3	4

Застроенная площадь земельного участка, кв.м.		
всего	под основным строением	под прочими строениями и сооружениями
5	6	7
2772	2772	

Подпись исполнителя _____



3. РАСПРЕДЕЛЕНИЕ НЕЖИЛЫХ ПОМЕЩЕНИЙ И ИХ ПЛОЩАДЕЙ

Таблица 3

Назначение	Площадь	Административные помещения	Торговые помещения	Помещения здравоохранения	Складские помещения	Спортивные помещения	Образовательные, воспитательные, научные помещения	Коммунально-бытовые помещения	Культурно-просветительские помещения	Помещения транспортного назначения (гаражи)
1		2	3	4	5	6	7	8	9	10
Нормируемая площадь, кв.м.					669					
Вспомогательная площадь, кв.м.					669					
Общ. площадь здания, кв.м.										

Продолжение таблицы 3


соковый цех	во вспомогательных помещениях					Итого			
	насосная								
11	12	13	14	15	16	17	18	19	20
1554									2223
188	15								203
1742	15								2426

4. ГОСТИНИЦЫ, ПРОФИЛАКТОРИИ, САНАТОРИИ, ДОМА ОТДЫХА, БОЛЬНИЦЫ, ШКОЛЫ, ДЕТСКИЕ САДЫ И Т.Д.

Таблица 4

палат, спялен	классов, аудиторий	номеров	КОЛИЧЕСТВО				Количество мест	
			комнат для отдыха и игр	1-мест.	2-х местн.	3-х местн.		4-х местн. и более
1	2	4	3	6	7	8	9	10

Подпись исполнителя



5. РАСПРЕДЕЛЕНИЕ ЖИЛЫХ ПОМЕЩЕНИЙ И ИХ ПЛОЩАДЕЙ


Таблица 5

Наименование	Распределение жилых помещений по числу комнат										Итого в отдельных квартирах	Итого в общежитиях
	однокомнатные	двухкомнатные	трехкомнатные	четырёхкомнатные	пятикомнатные	более пяти комнат		в том числе		Итого в цокл. этажах		
						в мансардах	в подвалах	в мансардах	в цокл. этажах			
1	2	3	4	5	6	7	8	9	10	11	12	
Количество квартир										0		
Количество жилых комнат										0		
Жилая площадь, кв.м.										0		
Общая площадь жилых помещений (квартир), кв.м.										0		
Об. площадь здания (общая площадь кв-р по СНБ), кв.м.										0		

6. БЛАГОУСТРОЙСТВО ПЛОЩАДЕЙ НЕЖИЛОГО ЗДАНИЯ, КВ.М.

Таблица 6

Наименование	Водопровод	Отопление										Канализация			Газоснабжение			Ван-ные (душ)	Мусоропровод	Лифт		
		печное	печное газовое	от ТЭЦ	от собств. котельной			от групповой котельной			иное	местная	центральная	от колонок	центральное	сжиженный газ	сетевое					
					на тверд. топл.	на жидк. топл.	на газе	на тверд. топл.	на жидк. топл.	на газе												
																					7	8
1	2	3	4	5	6	7	8	9	10	11	12	13	14	15	16	17	18	19	20	21	22	
Общая площадь здания	2426							2426						2426	2426							
Основная (нормируемая) площадь	2223							2223						2223	2223							
Общая площадь жилых помещений (квартир)																						
Жилая площадь																						



Подпись исполнителя


8. НАЗНАЧЕНИЕ И ХАРАКТЕРИСТИКА ОСНОВНЫХ И СЛУЖЕБНЫХ СТРОЕНИЙ, ПРИСТРОЕК, ПОДВАЛОВ, ДВОРОВЫХ СООРУЖЕНИЙ

Таблица 8

Литер	Назначение	Год постройки	Площадь, кв.м.	Объем, куб.м.	% износа	Описание конструктивных элементов							Благоустройство			
						фундамент	стены и перегородки	перекрытия	кровля	полы	проемы	электричество	отопление	водопровод	канализация	газоснабжение
1	2	3	4	5	6	7	8	9	10	11	12	13	14	15	16	17
Р I/к	основное	1956	2764	14385		см. раздел 7										
	крыльца	8														
	Итого по строению:			14385												

Примечания:

Подпись исполнителя



9. ЭКОНОМИЧЕСКИЕ ХАРАКТЕРИСТИКИ НЕЖИЛОГО ЗДАНИЯ

Таблица

№ п/п	Вид стоимости	В ценах какого года определена стоимость	Дата определения	Сумма (руб.)
1	2	3	4	5
1	Первоначальная	1991		
2	Восстановительная-оценочная	1991		
3	Остаточно-оценочная	1991		

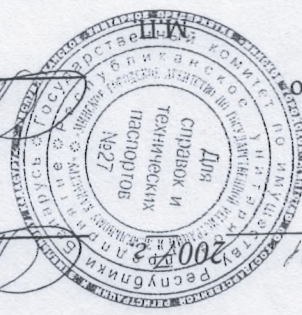
10. ОСОБЫЕ ОТМЕТКИ

Приложение:

1. Постажные планы на 1 листах
2. Схема придомовой территории на листах

Паспорт составил: 10 Январь 2007г.

Паспорт проверил: "10" 01



(И.О.Фамилия)

(Матюшок Н.И.)

(подпись)

(И.О.Фамилия)

(Матюшок Н.И.)

(подпись)

(И.О.Фамилия)

Селезнева В.С.

(подпись)

Уполномоченное должностное лицо