

РЕСПУБЛИКА БЕЛАРУСЬ
ЕДИНЫЙ ГОСУДАРСТВЕННЫЙ РЕГИСТР НЕДВИЖИМОГО
ИМУЩЕСТВА, ПРАВ НА НЕГО И СДЕЛОК С НИМ

Государственный комитет по имуществу Республики Беларусь
РУП "Витебское агентство по государственной регистрации и
земельному кадастру"
Оршанский филиал

СВИДЕТЕЛЬСТВО (УДОСТОВЕРЕНИЕ) № 240/1211-90
О ГОСУДАРСТВЕННОЙ РЕГИСТРАЦИИ

По заявлению № 16769/09:1211 от 27 ноября 2009 года
в отношении **капитального строения** с инвентарным номером
240/С-32682, расположенного по адресу: Витебская обл., Оршанский
р-н, гп Ореховск, площадка № 1, протяженность - 92,7 м., назначение -
Сооружение специализированное коммунального хозяйства,
наименование - Внеплощадочная сеть хозпитьевого водопровода


произведена государственная регистрация:

1. создания капитального строения на основании строительства
и ввода в эксплуатацию капитального строения;
2. возникновения права собственности на капитальное
строение, правообладатель - юридическое лицо, резидент Республики
Беларусь Открытое акционерное общество "Оршанский комбинат
строительных материалов".

Приложения: нет

Примечания: нет

Свидетельство составлено 27 ноября 2009 года

Регистратор *Халецкий Дмитрий Сергеевич* 1201  (подпись)



ГОСУДАРСТВЕННЫЙ КОМИТЕТ ПО ИМУЩЕСТВУ
РЕСПУБЛИКИ БЕЛАРУСЬ

ТЕХНИЧЕСКИЙ ПАСПОРТ НА СООРУЖЕНИЕ

составлен по состоянию на «03» ноября 2009 г.

Оршанский филиал РУП «Витебское агентство по государственной регистрации и земельному кадастру»

(наименование организации по государственной регистрации)

Наименование сооружения: Внеплощадочные сети хозяйственного водопровода
Назначение сооружения: Сооружение специализированное коммунального хозяйства

Инвентарный номер:

Адрес (местонахождение) сооружения: Республика Беларусь, Витебская обл., Оршанский р-н, г.н. Ореховск, площадь №1

Геокод сооружения:

Паспорт составил: 10.11.2009

Паспорт проверил: 11.11.09²

Лапуненко А.А. (подпись) (фамилия, инициалы)
госбезст (логжнсть)

Шмаров С.Ф. (подпись) (фамилия, инициалы)
нач. отдела (логжнсть)

Уполномоченное должностное лицо

Николевский В.К. (подпись) (фамилия, инициалы)
Отметки о приеме/списании объектов



« » 200 г. Изменений нет

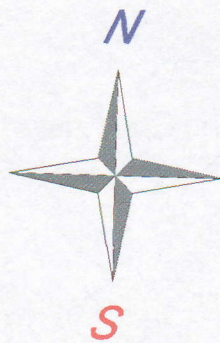
Уполномоченное должностное лицо

(фамилия, инициалы) (подпись) М.П.

« » 200 г. Изменений нет

(фамилия, инициалы) (подпись) М.П.

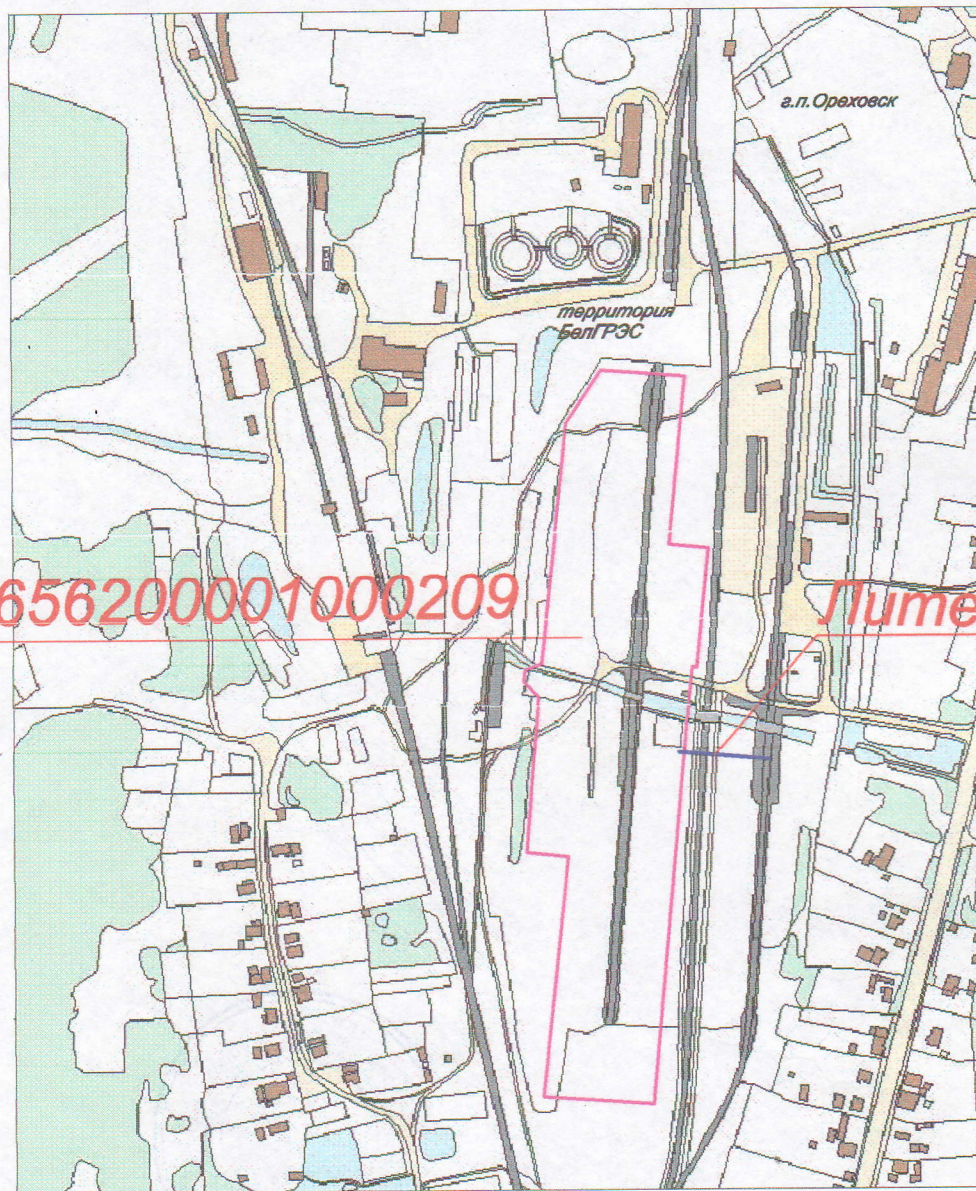
Уполномоченное должностное лицо



Ситуационный план

Название сооружения: Внеплощадочные сети хозяйственного водопровода

Назначение сооружения: Сооружение специализированное коммунального хозяйства




223656200001000209

Литер А

Масштаб 1 : 6000

Легенда:



месторасположение объекта

граница земельного участка по гос. акту

2. Перечень объектов, входящих в состав сооружения

Литер	Наименование объекта
A	Внеплощадочные сети хозяйственного водопровода

3. Общие сведения о сооружении

Значение характеристики	Наименование характеристики и ее единица измерения
30.06.2008	Дата ввода в эксплуатацию
3	Общее количество составных элементов
92,7	Протяженность воздушной сети, м:
1	- количество колодцев
персональная	Вид стоимости
11798031	Стоимость, руб.
1	Износ, %

4. Характеристики объекта, входящего в состав сооружения

4.1. А – Внеплощадочные сети хозяйственного водопровода

Наименование характеристики и ее единица измерения	Значение характеристики
Дата ввода в эксплуатацию	30.06.2008
Протяженность, м:	92,7
Колодцев, камер, шт.:	1
Вид стоимости	первоначальная
Стоимость., руб	11798031
Износ,%	1

Участок сети от колодца ВК1 до колодца ВК2

Наименование характеристики и ее единица измерения	Значение характеристики
Тип	напорный
Год прокладки	30.06.2008
Способ прокладки	подземный в закрытой траншее
Глубина заложения, м	0,7
Материал	полиэтилен
Диаметр, мм	110
Протяженность, м	92,7

Колодец ВК1

Наименование характеристики и ее единица измерения	Значение характеристики
Тип	поворотный
Номер	1
Местоположение	г.п. Ореховск, площадка №1
Материал	железобетон
Внутренние размеры (диаметр), м	1,5

Копия листов технического паспорта:
 Исполнитель: Лавриченко А.А.

- 5.1 Приложение 1 к техническому паспорту. План сооружения М 1 : 500
- 5.2 Приложение 2 к техническому паспорту. Фотоприложение
- 5.3 Приложение 3 к техническому паспорту. Технический отчет (в архиве исполнителя).


5. Перечень материалов, приложенных к техническому паспорту

Значение характеристик	Наименование характеристики и ее единица измерения	Значение характеристик	Наименование характеристики и ее единица измерения
железная дорога	Тип перемычки	железная дорога	Тип перемычки
подземный футляр	Способ прокладки	подземный футляр	Способ прокладки
круглое	Тип сечения	круглое	Тип сечения
сталь	Материал	сталь	Материал
325	Внутренние размеры, (диаметр) мм	325	Внутренние размеры, (диаметр) мм
18,0	Протяженность, м.	18,0	Протяженность, м.
<i>Переход через искривленные и естественные преграды</i>		<i>Переход через искривленные и естественные преграды</i>	

ФОТОПРИЛОЖЕНИЕ



Местопроектирование водопровода



Местопроектирование водопровода