

ГОСУДАРСТВЕННЫЙ КОМИТЕТ ПО ИМУЩЕСТВУ  
РЕСПУБЛИКИ БЕЛАРУСЬ

ТЕХНИЧЕСКИЙ ПАСПОРТ

на нежилое здание

составлен по состоянию на 21.08.2000

РЕСПУБЛИКАНСКОЕ УНИТАРНОЕ ПРЕДПРИЯТИЕ  
"МИНСКОЕ ГОРОДСКОЕ АГЕНТСТВО ПО ГОСУДАРСТВЕННОЙ РЕГИСТРАЦИИ И ЗЕМЕЛЬНОМУ  
КАДАСТРУ"

(наименование организации по государственной регистрации)

Инвентарный номер 500/С-42218

код 2 29 08 Здание специализированное складов, торговых баз, баз материально-  
технического снабжения, хранилищ

(склад тары № 2)  
(назначение здания (сооружения))

Населенный пункт

г. Минск

Улица

пр-т ПАРТИЗАНСКИЙ

№ дома

168

№ корпуса

Отметки о произведенных обследованиях:

" " 200 г.

"Изменений нет"

(подпись)

(И.О. Фамилия)

Уполномоченное должностное лицо

М.П.

(подпись)

(И.О. Фамилия)

" " 200 г.

"Изменений нет"

(подпись)

(И.О. Фамилия)

Уполномоченное должностное лицо

М.П.

Подпись исполнителя

(Ф.И.О. /подпись)



1. Область \_\_\_\_\_
2. Район \_\_\_\_\_
3. Сельский совет \_\_\_\_\_
4. Населенный пункт г. Минск
5. Район в городе ЗАВОДСКОЙ
6. Улица пр-т ПАРТИЗАНСКИЙ
7. Геокод \_\_\_\_\_
8. Номер квартала 1711
9. Номер картограммы 311-2
10. Литер Н 1/жб

### 1. ОБЩИЕ СВЕДЕНИЯ О НЕЖИЛОМ ЗДАНИИ

- |  |                      |  |                      |
|--|----------------------|--|----------------------|
| 1. Серия, тип проекта                              | <input type="text"/> | 9. Общая площадь жилых помещений (кв-р), кв.м. | <input type="text"/> |
| 2. Количество этажей, шт.                          | <u>1</u>             | 10. Жилая площадь кв.м.                        | <input type="text"/> |
| 3. Количество подземных этажей, шт.                | <input type="text"/> | 11. Количество квартир                         | <input type="text"/> |
| 4. Площадь застройки, кв.м.                        | <u>1337</u>          | 12. Число жилых комнат                         | <input type="text"/> |
| 5. Объем здания, куб.м.                            | <u>6255</u>          | 13. Материал стен                              | <u>ж/бетонные</u>    |
| 6. Общая площадь здания, кв.м.                     | <u>1360</u>          | 14. Год постройки                              | <u>1983</u>          |
| 7. Нормируемая площадь здания, кв.м.               | <u>1360</u>          | 15. Физический износ, %                        | <input type="text"/> |
| 8. Количество нежилых изолированных помещений, шт. | <input type="text"/> |  |                      |

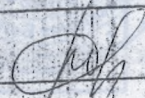
### 2. СВЕДЕНИЯ О ЗЕМЕЛЬНОМ УЧАСТКЕ

Таблица 2

Кадастровый номер земельного участка	Площадь земельного участка, га	Наименование документа, удостоверяющего право на земельный участок	Номер документа, удостоверяющего право на земельный участок
1	2	3	4

Застроенная площадь земельного участка, кв.м.		
всего	под основным строением	под прочими строениями и сооружениями
5	6	7
<u>1337</u>	<u>1337</u>	

Подпись исполнителя \_\_\_\_\_



1  
2  
3  
4  
5  
6  
7  
8  
9  
1  
1.  
2.  
3.  
ЭТ  
4.  
5.  
6.  
КВ  
7.  
ЗД  
8.  
ИЗ  
Ш  
К  
Э

**5. РАСПРЕДЕЛЕНИЕ ЖИЛЫХ ПОМЕЩЕНИЙ И ИХ ПЛОЩАДЕЙ**

Таблица 5

Наименование	Распределение жилых помещений по типу комнат										Итого в отдельных квартирах	Итого в общежитиях
	в том числе											
	однокомнатные	двукомнатные	трекомнатные	четырёхкомнатные	пятикомнатные	более пяти комнат	в мансардах	в подвалах	в цокольных этажах	в цокольных этажах		
Количество квартир	2	3	4	5	6	7	8	9	10	11	0	12
Жилая площадь, кв.м.												
Общая площадь жилых помещений (квартир), кв.м.												
Об. площадь здания (общая площадь кв-р по СНБ), кв.м.												

**6. БЛАГОУСТРОЙСТВО ПЛОЩАДЕЙ НЕЖИЛОГО ЗДАНИЯ, КВ.М.**

Таблица 6

Наименование	Водопровод	печное	печное газовое	Отопление										Газоснабжение	Горячее водоснабж.	Канализация	Ван-ные (души)	Мусоропро-вод	Лифт			
				от ТЭЦ	от собств. котельной			от групповой котельной				иное										
					от АГВ	на тверд. топл.	на жидк. топл.	на газе	на тверд. топл.	на жидк. топл.	на газе											
													на газе							на газе		
1	2	3	4	5	6	7	8	9	10	11	12	13	14	15	16	17	18	19	20	21	22	
Общая площадь здания																						
Основная (нормируемая) площадь																						
Общая площадь жилых помещений (квартир)																						
Жилая площадь																						

Подпись исполнителя

### 3. РАСПРЕДЕЛЕНИЕ НЕЖИЛЫХ ПОМЕЩЕНИЙ И ИХ ПЛОЩАДЕЙ

Таблица 3

Назначение	Административные помещения	Торговые помещения	Помещения здравоохранения	Складские помещения	Спортивные помещения	Образовательные, воспитательные, научные помещения	Коллективно-бытовые помещения	Культурно-просветительские помещения	Помещения транспортного назначения (таракан)
1	2	3	4	5	6	7	8	9	10
Нормируемая площадь, кв. м.				1360					
Вспомогательная площадь, кв. м.									
Общ. площадь здания, кв. м.				1360					

Продолжение таблицы 3

	Во вспомогательных помещениях									Итого
	11	12	13	14	15	16	17	18	19	
										20
										1360
										0
										1360

### 4. ГОСТИНИЦЫ, ПРОФИЛАКТОРИИ, САНАТОРИИ, ДОМА ОТДЫХА, БОЛЬНИЦЫ, ШКОЛЫ, ДЕТСКИЕ САДЫ И Т.Д.

Таблица 4

Наименование	Классов, аудиторий	Комнат для отдыха и игр	Номеров	В том числе					Количество мест
				1-мест.	2-х местн.	3-х местн.	4-х местн. и более		
1	2	3	4	5	6	7	8	9	10

Подпись исполнителя




Таблица 8

Интер	Назначение	Год постройки	Площадь, кв.м.	Объем, куб.м.	% износа	Описание конструктивных элементов							Благоустройство			
						фундамент	стены перегородки	перекрытия	кровля	полы	проемы	электричество	отопление	водопровод	канализация	газоснабжение
						7	8	9	10	11	12	13	14	15	16	17
1	2	3	4	5	6	7	8	9	10	11	12	13	14	15	16	17
1/зоб	основное	1983	1337	6255		см. раздел 7										
				6255												

Итого по строению.

Примечания:

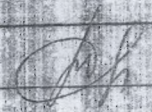
Подпись исполнителя

## 7. ТЕХНИЧЕСКОЕ ОПИСАНИЕ КОНСТРУКТИВНЫХ ЭЛЕМЕНТОВ И ИНЖЕНЕРНОГО ОБОРУДОВАНИЯ

Таблица 7

№ п/п	Наименование конструктивных элементов и инженерного оборудования	Описание конструктивных элементов и инженерного оборудования (материал, конструкция, отделка и прочее)
1	2	3
1	Фундамент	ж/бетонный
2	А. Наружные, внутренние капитальные стены	железобетонные панели
	Б. Перегородки	
3	Перекрытия	железобетонные плиты
	чердачные	
	междуэтажные	
	подвальные	
4	Крыша	шиферная
5	Полы	бетон
6	Проемы	двойные деревянные
	оконные	ворота металлические
	дверные	
7	Отделочные работы	наружная отделка а) цоколя
		б) стен
		внутренняя отделка оштукатурено. побелено
8	Инженерное оборудование	отопление
		электроснабжение открытая проводка
		водопровод
		канализация
		горячее водоснабжение
		ванные (души)
		газоснабжение
		напольные электроплиты
		вентиляция естественная
		радио
		телевидение
		телефон
		мусоропровод
	лифты	
9	Прочие работы	

Подпись исполнителя



## 9. ЭКОНОМИЧЕСКИЕ ХАРАКТЕРИСТИКИ НЕЖИЛОГО ЗДАНИЯ

Таблица

№ п/п	Вид стоимости	В ценах какого года определена стоимость	Дата определения	Сумма (руб.)
1	2	3	4	5
1	Первоначальная	1991		
2	Восстановительно-оценочная	1991		
3	Остаточно-оценочная	1991		

## 10. ОСОБЫЕ ОТМЕТКИ

---

---

---

---

---

---

---

---

---

---

---

Приложение: 1. поэтажные планы на 1 листах  
 2. Схема придомовой территории на \_\_\_\_\_ листах

Паспорт составил: 10 Января 2007г.

(подпись)

Селезнева В.С.

(И.О.Фамилия)

Паспорт проверил: "10" 01

(подпись)

(Матюшонков Н.И.)


(И.О.Фамилия)

Уполномоченное должностное лицо

(подпись)

(Матюшонков Н.И.)

(И.О.Фамилия)



СЕРТИФИКАТ НА КАЧЕСТВОТО НА ПРОДУКТА

№ на партията	Дата на производство	Вид на продукта	Срок на годност
1	1991	Масло	12 месеца
2	1991	Масло	12 месеца
3	1991	Масло	12 месеца
4			
5			

ПОДСВЕДЕНО

Съставен е от: \_\_\_\_\_

Проверен е от: \_\_\_\_\_

Съставен е от: \_\_\_\_\_

Проверен е от: \_\_\_\_\_

Съставен е от: \_\_\_\_\_

Проверен е от: \_\_\_\_\_

