

ГОСУДАРСТВЕННЫЙ КОМИТЕТ ПО ИМУЩЕСТВУ РЕСПУБЛИКИ БЕЛАРУСЬ

ТЕХНИЧЕСКИЙ ПАСПОРТ

на сооружение

Республиканское унитарное предприятие "Витебское агентство по государственной регистрации и
земельному кадастру"

(наименование организации по государственной регистрации недвижимого имущества, прав на него и сделок с ним)




Наименование: Газопровод

Назначение: 3 08 00 - Сооружение специализированное энергетики

Инвентарный номер: 200/С-

Адрес (местонахождение): Республика Беларусь, Витебская обл., г. Витебск, ул. 39-й Армии, газопровод вблизи зданий №№ 26-54

Составлен по состоянию на: 03.09.2021

Составил	<u>06.09.2021</u> (дата)	 (подпись)	<u>В.С. Буров</u> (инициалы, фамилия)
Проверил	<u>06.09.2021</u> (дата)	 (подпись)	<u>В.А. Михалченко</u> (инициалы, фамилия)
Уполномоченное должностное лицо	<u>06.09.2021</u> (дата)	 (подпись)	<u>Н.В. Жоголь</u> (инициалы, фамилия)

Отметки



1. Общие сведения о сооружении**1.1. Перечень составных элементов сооружения**

№ п/п	Литер	Наименование	Страница
1	2	3	4
1	A	Газопровод	2

1.2. Общие характеристики сооружения

Наименование характеристики и ее единица измерения	Значение характеристики
1	2
1. Вид инженерной сети	Сеть газопровода
2. Год постройки	2002
3. Дата приемки в эксплуатацию	-
4. Протяженность линейного сооружения, м	327.4
5. Количество трубопроводной арматуры, шт.	1
6. Физический износ, %	47
7. Количество кожухов (футляров), шт.	4
8. Длина трубопровода, м	330.46
9. Протяженность подземной прокладки, м	327.40

1.3. Сведения о стоимости

Вид стоимости	Дата определения	Стоимость, руб.	Документ о стоимости
1	2	3	4
Остаточная стоимость	01.07.21	14343.56	Справка о балансовой принадлежности и стоимости объекта недвижимого имущества ООО "ВТП" от 13.07.2021 № 161

1.4. Сведения о земельных участках

Кадастровый номер	Площадь, га
1	2

2. Характеристики составных (конструктивных) элементов сооружения

№ п/п	Литер	Наименование	Характеристики
1	2	3	4
1	A	Газопровод	Количество трубопроводной арматуры: 1 шт.; Количество наружной трубопроводной арматуры: 1 шт.; Количество кожухов (футляров): 4 шт.; Протяженность подземной прокладки: 327.40 м; Границы: Вр-1 - Уз-9; Примечание: Давление - среднее; Длина трубопровода: 330.46 м; Протяженность линейного сооружения: 327.40 м; Вид инженерной сети: Сеть газопровода;
1.1	-	Трубопровод	Тип диаметра: Наружный; Материал: Сталь; Границы: Вр-1 - Уз-9; Глубина прокладки: 1.06 м; Способ прокладки (установки): Подземные; Диаметр: 57 мм; Длина: 328.66 м; Протяженность: 327.40 м; Количество: 1 шт.;
1.2	-	Трубопровод	Тип диаметра: Наружный; Материал: Сталь; Границы: Уз-9; Способ прокладки (установки): Надземные; Диаметр: 57 мм; Длина: 1.07 м;

			Количество: 1 шт.;
1.3	-	Трубопровод	Тип диаметра: Наружный; Материал: Сталь; Границы: Уз-9; Способ прокладки (установки): Надземные; Диаметр: 32 мм; Длина: 0.73 м; Количество: 1 шт.;
1.4	-	Трубопроводная арматура	Тип диаметра: Диаметр номинальный (DN, ДУ); Местоположение: Уз-9; Тип привода: Ручной; Тип трубопроводной арматуры: Кран; Диаметр: 25 мм; Количество: 1 шт.;
1.5	-	Защитное устройство инженерной сети	Местоположение: Уз-1 - Уз-2; Тип сечения: Круглое; Длина: 6.50 м; Вид защитного устройства: Футляр (кожух);
1.6	-	Защитное устройство инженерной сети	Местоположение: Уз-3 - Уз-4; Тип сечения: Круглое; Длина: 6.00 м; Вид защитного устройства: Футляр (кожух);
1.7	-	Защитное устройство инженерной сети	Местоположение: Уз-5 - Уз-6; Тип сечения: Круглое; Длина: 8.55 м; Вид защитного устройства: Футляр (кожух);
1.8	-	Защитное устройство инженерной сети	Местоположение: Уз-7 - Уз-8; Тип сечения: Круглое; Длина: 6.15 м; Вид защитного устройства: Футляр (кожух);
1.9	-	Контрольно-измерительный пункт (КИП)	Примечание: под грунтом; Номер(а): 1; Количество: 1 шт.;
1.10	-	Контрольно-измерительный пункт (КИП)	Примечание: под асфальтом; Номер(а): 2; Количество: 1 шт.;

3. Сведения об обследованиях

Дата(ы) (период(ы)) обследования	Описание	Инициалы, фамилия исполнителей
1	2	3
03.09.2021	Техническая инвентаризация газопровода Признаки самовольного строительства: Нет	В. С. Буров

4. Перечень приложений

№ п/п	Наименование приложения	Дата составления	Листов
1	2	3	4
1	Ситуационный план	06.09.2021	1
2	Фотоприложение	06.09.2021	1

Примечание:

Подпись исполнителя





ул. 39-й Армии

54

Уг-9
25

Уг-9
25

Уг-9
25

Уг-9
25

Уг-9
25

Уг-9
25

Уг-9
25

Уг-9
25

Футар 300
6.15

Футар 300
8.55

Футар 300
6.00

Уг-9
25

Уг-9
25

Уг-9
25

Уг-9
25

Уг-9
25

Уг-9
25

Уг-9
25

Уг-9
25

Уг-9
25

Уг-9
25

Уг-9
25

Уг-9
25

Уг-9
25

Уг-9
25

Уг-9
25

Уг-9
25

Уг-9
25

Уг-9
25

Уг-9
25

Уг-9
25

Уг-9
25

Уг-9
25

Уг-9
25

Уг-9
25

Уг-9
25

Уг-9
25

Уг-9
25

Ситуационный план

Приложение 1



Условные обозначения:

- - - - - трубопровод газопровода подземный
- 3732 ▲ - смена диаметра
- КНП • - контрольно-измерительный пункт (КНП)
- - опознавательный столбик на газораспределительной сети полигонизированый
- Тр-1 • - врезка
- Уз-1 • - узел
- 2 [] - точка поворота вверх и высота подъема
- [] - точка поворота вниз и высота опускания
- [] - футляр
- 25 [] - кран и его условный диаметр
- А - литер

РПН "Витебское агентство по государственной регистрации земельному кадастру"				
Газопровод				
Республика Беларусь, Витебская обл., г. Витебск, ул. 39-й Армии, газопровод «близи здания №№ 26-54»				
Система отопления: 1963 года				
План составлен по состоянию на 03.08.2021				
Масштаб	Лист 1	Листов 1	Стр.	
1:500	Инициалы, Фамилия	Подпись	Дата	
Составил	В.С. Буров		06.08.2021	
Оформил	В.С. Буров		06.08.2021	
Проверил	В.А. Михалчинок		07.08.2021	