

РЕСПУБЛИКА БЕЛАРУСЬ
ЕДИНЫЙ ГОСУДАРСТВЕННЫЙ РЕГИСТР НЕДВИЖИМОГО
ИМУЩЕСТВА, ПРАВ НА НЕГО И СДЕЛОК С НИМ

Государственный комитет по имуществу Республики Беларусь

Республиканское унитарное предприятие "Витебское агентство по
государственной регистрации и земельному кадастру"

Полоцкий филиал
Браславское бюро

СВИДЕТЕЛЬСТВО (УДОСТОВЕРЕНИЕ) № 255/928-138
о государственной регистрации

По заявлению от 19 мая 2021 года № 850/21:928

в отношении **земельного участка** с кадастровым номером 220888126601000497, расположенного по адресу: Витебская обл., Браславский р-н, Слободковский с/с, аг. Слободка, ул. Ленинская, 35А, площадь - 0.1774 га, целевое назначение - для обслуживания здания магазина

произведена государственная регистрация:

1. перехода прав, ограничений (обременений) прав на земельный участок (право аренды), правообладатель – юридическое лицо, резидент Республики Беларусь Торговое унитарное предприятие "Белкоопвнешторг Белкоопсоюза".

в отношении **капитального строения** с инвентарным номером 255/С-15441, расположенного по адресу: Витебская обл., Браславский р-н, Слободковский с/с, аг. Слободка, ул. Ленинская, 35А, площадь - 803.8 кв.м., назначение - Здание специализированное розничной торговли, наименование - Здание магазина

произведена государственная регистрация:

1. перехода права собственности на капитальное строение, правообладатель – юридическое лицо, резидент Республики Беларусь Белорусский Республиканский союз потребительских обществ (форма собственности - частная);

2. возникновения прав, ограничений (обременений) прав на капитальное строение (право хозяйственного ведения), правообладатель – юридическое лицо, резидент Республики Беларусь Торговое унитарное предприятие "Белкоопвнешторг Белкоопсоюза".

Приложение:

1) земельно-кадастровый план земельного участка.


Примечание: Земельный участок имеет ограничения (обременения) прав в использовании земель. Виды ограничений (обременений) прав: Ограничения (обременения) прав на земельные

Регистратор *Фрёл Галина Николаевна* 928

М.П. (подпись)
Лист 1 из 3

участки, расположенные в охранных зонах электрических сетей до 1000 В, код - 5,2, площадь - 0.0012 га; Ограничения (обременения) прав на земельные участки, расположенные в охранных зонах электрических сетей до 1000 В, код - 5,2, площадь - 0.0039 га; Ограничения (обременения) прав на земельные участки, расположенные на природных территориях, подлежащих специальной охране (в водоохранной зоне реки, водоема) озеро Потех, код - 2,4, площадь - 0.1774 га; Ограничения (обременения) прав на земельные участки, расположенные на природных территориях, подлежащих специальной охране (в охранных зонах особо охраняемых природных территорий) Национальный парк «Браславские озера», код - 2,13, площадь - 0.1774 га.

Свидетельство составлено 19 мая 2021 года
Регистратор Орёл Галина Николаевна 928



М.П.

(подпись)

Лист 2 из 3

Государственный регистр недвижимости, прав на него и сделок с ним

ЗЕМельНО-КАДАСТРОВЫЙ ПЛАН ЗЕМельНОГО УЧАСТКА

Номер: 220888126601000497

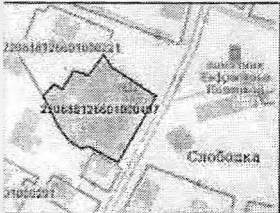
Площадь участка: 0,1774 га

Витебская обл., Браславский р-н, Слободковский с/с, аг. Слободка, ул. Ленинская, 35А

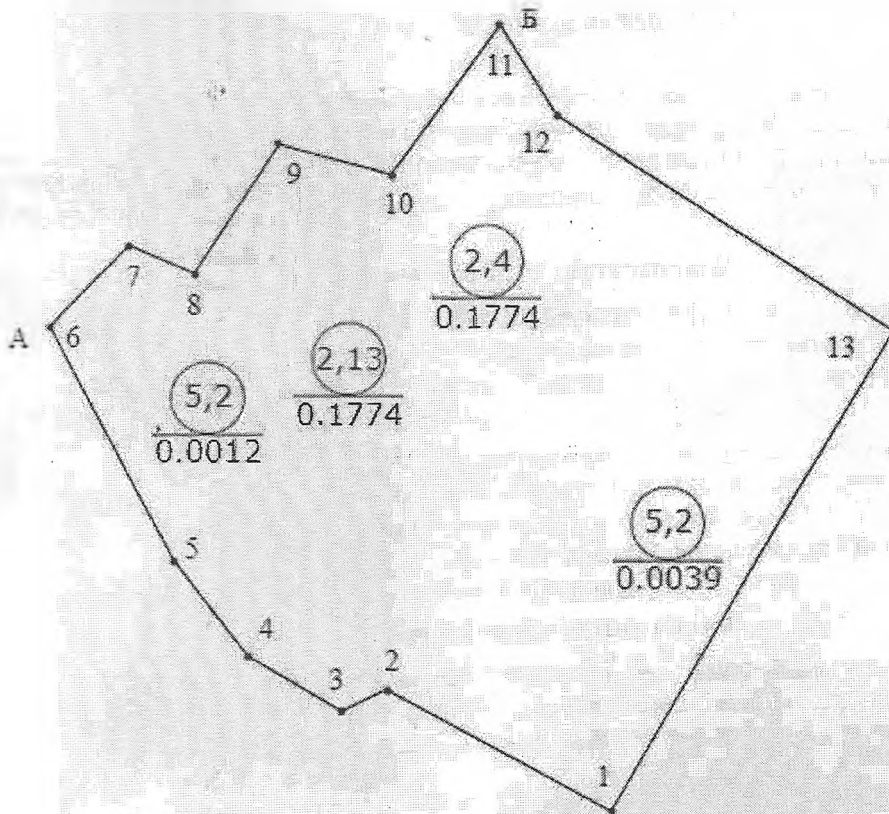
Целевое назначение: для обслуживания здания магазина

Вид земель: Земли промышленности, транспорта, связи, энергетики, обороны и иного назначения

Масштаб плана: 1:500



Номера точек	Меры линий, м
1 - 2	17.98
2 - 3	3.46
3 - 4	7.52
4 - 5	8.47
5 - 6	18.69
6 - 7	7.93
7 - 8	5.02
8 - 9	10.85
9 - 10	8.13
10 - 11	13.02
11 - 12	7.47
12 - 13	28.04
13 - 1	39.08



УСЛОВНЫЕ ОБОЗНАЧЕНИЯ

- ② 0.2500 - код охранной зоны и ее площадь
- граница земельного участка
- - точка поворота границы земельного участка

Сведения об организации, выдавшей документ

Браславское бюро Полоцкого филиала
Республиканского унитарного предприятия
"Витебское агентство по государственной
регистрации и земельному кадастру"

регистратор недвижимости

Орёл Г. Н.

19.05.2021

ОПИСАНИЕ СМЕЖНЫХ ЗЕМЕЛЬ

Дополнительные сведения	Кадастровый блок и номер земельного участка
Б	1:221
А	Зарегистрированные земельные участки отсутствуют