

РЕСПУБЛИКА БЕЛАРУСЬ
ЕДИНЫЙ ГОСУДАРСТВЕННЫЙ РЕГИСТР НЕДВИЖИМОГО
ИМУЩЕСТВА, ПРАВ НА НЕГО И СДЕЛОК С НИМ
Государственный комитет по имуществу Республики Беларусь

РУП "Витебское агентство по государственной регистрации и
земельному кадастру"
Полоцкий филиал

СВИДЕТЕЛЬСТВО (УДОСТОВЕРЕНИЕ) № 250/1021-4635
О ГОСУДАРСТВЕННОЙ РЕГИСТРАЦИИ

По заявлению № 18506/15:1021 от 9 декабря 2015 года

в отношении капитального строения с инвентарным номером
250/С-32928, расположенного по адресу: Витебская обл., г. Полоцк,
ул. Суворова, д.68, площадь - 852.0 кв.м., назначение - сооружение
специализированное автомобильного транспорта и автодорожного
хозяйства, наименование - навес

произведена государственная регистрация:

1. прекращения прав, ограничений (обременений) прав на
капитальное строение (ипотека) (предыдущие правообладатели -
Закрытое акционерное общество Банк ВТБ (Беларусь)).


Приложения: нет

Примечания: нет

Свидетельство составлено 11 декабря 2015 года

Регистратор *Якубович Юлия Петровна 1021*

М.П.



3

Государственный комитет по имуществу Республики Беларусь

ТЕХНИЧЕСКИЙ ПАСПОРТ на нежилое здание (сооружение)

составлен по состоянию на «3» января 2007г.

Полоцкий филиал РУП «Витебское агентство по государственной
регистрации и земельному кадастру»
(наименование организации по государственной регистрации)

Инвентарный номер 250/С-32928

Навес

(наименование здания (сооружения))

3 06 00 Сооружение специализированное транспорта
(назначение здания (сооружения) по единому классификатору)

Населенный пункт г. Полоцк

Улица Суворова

№ дома 68

№ корпуса _____

Отметки о произведенных обследованиях:

«__» _____ 200__ г. «Изменений нет» _____ (подпись) _____ (фамилия, инициалы)

Уполномоченное должностное лицо

(подпись)

(фамилия, инициалы)

(подпись)

(фамилия, инициалы)

М.П.

«__» _____ 200__ г. «Изменений нет» _____ (подпись) _____ (фамилия, инициалы)

Уполномоченное должностное лицо

(подпись)

(фамилия, инициалы)

(подпись)

(фамилия, инициалы)

М.П.

Подпись исполнителя _____

копия верна



1. Область Витебская
2. Район _____
3. Сельсовет _____
4. Населенный пункт г. Полоцк
5. Район в городе _____
6. Улица Суворова
7. Геокод _____
8. Номер квартала _____
9. Номер картограммы _____
10. Литер К 1/бет

1. Общие сведения о нежилом здании (сооружении)

Таблица 1

1. Серия, тип проекта		9. Общая площадь жилых помещений (квартир), м ²	
2. Количество этажей, шт.	1	10. Жилая площадь, м ²	
3. Количество подземных этажей, шт.		11. Количество квартир, шт.	
4. Площадь застройки, м ²	854	12. Число жилых комнат, шт.	
5. Объем здания, м ³	5380	13. Материал стен	Бет.
6. Общая площадь здания, м ²	852.0	14. Год постройки	
7. Нормируемая площадь здания, м ²	852.0	15. Физический износ, %	
8. Количество нежилых изолированных помещений, шт.			

2. Сведения о земельном участке


Таблица

Кадастровый номер земельного участка	Площадь земельного участка, га	Наименование документа, удостоверяющего право на земельный участок	Номер документа, удостоверяющего право на земельный участок
1	2	3	4
243500000005000037	1,3868		4

продолжение таблицы

Застроенная площадь земельного участка, м ²		
всего	под основным строением	под прочими строениями и сооружениями
5	6	7
854	854	-

Подпись исполнителя _____



3. Распределение нежилых помещений и их площадей

Таблица 3										
Площадь	Назначение	Административные помещения	Торговые помещения	Помещения здравоохранения	Складские помещения	Спортивные помещения	Образовательные, воспитательные, научные помещения	Коммунально-бытовые помещения	Культурно-просветительские помещения	
										1
Нормируемая площадь, м ²										
Вспомогательная площадь, м ²										
Общая площадь здания, м ²										
продолжение таблицы 3										
Помещения транспортного назначения	Домик для отдыхающих	Во вспомогательных помещениях							Итого	
		Банк	12	13	14	15	16	18		19
10	11									20
852,0										852,0
										852,0

4. Гостиницы, профилактории, санатории, дома отдыха, больницы, школы, детские сады и т.д.

Таблица 4									
палат, спален	классов, аудиторий	Количество комнат для отдыха и игр	номеров	в том числе					Количество мест
				одноместные	двухместные	трехместные	четыrehместные и более		
1	2	3	4	5	6	7	8	9	10

Подпись исполнителя _____

Примечание. Наименование граф 11 - 19 таблицы 3 и наименование графы 5 таблицы 4 заполняется при составлении технического паспорта

5. Распределение жилых помещений и их площадей

Таблица 5

Наименование	Распределение жилых помещений по числу комнат											
	одноконнатные	двухконнатные	трехконнатные	четырёхкомнатные	пятикомнатные	более пяти комнат	в том числе			Итого в отдельных квартирах	Итого в общежитиях	
							в мансардах	в подвалах	в цокольных этажах			
1	2	3	4	5	6	7	8	9	10	11	12	
Количество квартир												
Количество жилых комнат												
Жилая площадь, м ²												
Общая площадь жилых помещений (квартир), м ²												
Общая площадь здания (общая площадь квартир по СНБ), м ²												

6. Благоустройство площадей нежилого здания (сооружения), м²

Таблица 6

Наименование	Отопление												Канализация		Горячее водоснабжение		Газоснабжение		лифт		
	1	2	3	4	5	6	от собственной котельной				13	14	15	16	17	18	19	20		21	22
							на твердом топливе	на жидком топливе	на газе	на твердом топливе											
водопровод																					
печное																					
печное, газовое																					
печное от АГВ																					
от ТЭЦ																					
иное																					
местная																					
центральная																					
от колонок																					
центральное																					
сжиженный газ																					
Сетевое																					
ванные (души)																					
мусоропровод																					


Общая площадь здания
Основная (нормируемая) площадь
Общая площадь жилых помещений (квартир)
Жилая площадь

**7. Техническое описание конструктивных элементов
и инженерного оборудования**

Таблица 7

№ п/п	Наименование конструктивных элементов и инженерного оборудования	Описание конструктивных элементов и инженерного оборудования (материал, конструкция, отделка и прочие)	
1	2	3	
1	Фундамент	<i>Ж/бет опоры</i>	
2	А. Наружные, внутренние капитальные	<i>Ж/бет опоры</i>	
	Б. Перегородки		
3	Перекрытия	чердачные	
		междуэтажные	
		подвальные	
4	Крыша	<i>Шиферная по металлическим конструкциям</i>	
5	Полы	<i>Бетонные</i>	
6	Проемы	оконные	
		дверные	
7	Отделочные работы	наружная отделка: а) цоколя б) стен	
		внутренняя отделка	
8	Инженерное оборудование	отопление	
		электроснабжение	<i>Открытая проводка</i>
		водопровод	
		канализация	
		горячее водоснабжение	
		ванные (души)	
		газоснабжение	
		напольные электроплиты	
		вентиляция	<i>Естественная</i>
		радио	
		телевидение	
		телефон	
		мусоропровод	
лифты			
9	Прочие работы		

Подпись исполнителя _____




8. Назначение и характеристика основных и служебных строений, пристроек, по/подвалов, дворовых сооружений

Таблица 8

Литер	Назначение	Год постройки	Площадь, м ²	Объем м ³	% износа	Описание конструктивных элементов											Влагоустойчивость				
						фундамент	стены и перегородки	перекрытия	кровля	полы	проемы	электростово	отопление	водопровод	канализация	газоснабжение					
1	2	3	4	5	6	7	8	9	10	11	12	13	14	15	16	17					
К 1/бем	Основное		854	5380		Бем. опоры	Бем. опоры		Шиф.	Бем.	Дер.	Да									

Примечания:

Подпись исполнителя




9. Экономические характеристики нежилого здания (сооружения)


Таблица 9

№ п/п	Вид стоимости	В ценах какого года определена стоимость	Дата определения	Сумма (руб.)
1	2	3	4	5
1	Первоначальная			
2	Восстановительно-оценочная			
3	Остаточно-оценочная			

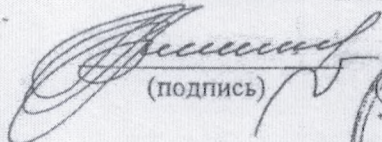
10. Особые отметки

Приложение: 1. поэтажные планы на 1 листах
2. План земельного участка на _____ листах

Паспорт составил: «03» января 2007г.  (подпись) (Волкова О. А.) (фамилия, инициалы)

Паспорт проверил: «3» 02 2007 г.  (подпись) (Глебова Т. И.) (фамилия, инициалы)

Уполномоченное должностное лицо

 (подпись) (Авдеевко С. М.) (фамилия, инициалы)

