

ТЕХНИЧЕСКИЙ ПАСПОРТ

на нежилое здание

составлен по состоянию на 15.05.2000

РЕСПУБЛИКАНСКОЕ УНИТАРНОЕ ПРЕДПРИЯТИЕ
"МИНСКОЕ ГОРОДСКОЕ АГЕНТСТВО ПО ГОСУДАРСТВЕННОЙ РЕГИСТРАЦИИ И ЗЕМЕЛЬНОМУ
КАДАСТРУ"

(наименование организации по государственной регистрации)

Инвентарный номер 500/С-42206

код 2 29 00 Здание специализированное иного назначения

(проходная с весовой)

(назначение здания (сооружения))

Населенный пункт г. Минск

Улица пр-т ПАРТИЗАНСКИЙ

№ дома 168

№ корпуса _____

Отметки о произведенных обследованиях:

" " 200 г. "Изменений нет" ()
(подпись) (И.О. Фамилия)

Уполномоченное должностное лицо М.П. (подпись) (И.О. Фамилия)

" " 200 г. "Изменений нет" ()
(подпись) (И.О. Фамилия)

Уполномоченное должностное лицо М.П. (подпись) (И.О. Фамилия)

Подпись исполнителя



- 1. Область _____
- 2. Район _____
- 3. Сельский совет _____
- 4. Населенный пункт *г. Минск*
- 5. Район в городе *ЗАВОДСКОЙ*
- 6. Улица *пр-т ПАРТИЗАНСКИЙ*
- 7. Геокод _____
- 8. Номер квартала *2104*
- 9. Номер картограммы *311-2*
- 10. Литер *В 1/к*

1. ОБЩИЕ СВЕДЕНИЯ О НЕЖИЛОМ ЗДАНИИ

- 1. Серия, тип проекта
- 2. Количество этажей, шт.
- 3. Количество подземных этажей, шт.
- 4. Площадь застройки, кв.м.
- 5. Объем здания, куб.м.
- 6. Общая площадь здания, кв.м.
- 7. Нормируемая площадь здания, кв.м.
- 8. Количество нежилых изолированных помещений, шт.
- 9. Общая площадь жилых помещений (кв-р), кв.м.
- 10. Жилая площадь кв.м.
- 11. Количество квартир
- 12. Число жилых комнат
- 13. Материал стен
- 14. Год постройки
- 15. Физический износ, %

2. СВЕДЕНИЯ О ЗЕМЕЛЬНОМ УЧАСТКЕ

Таблица 2

Кадастровый номер земельного участка	Площадь земельного участка, га	Наименование документа, удостоверяющего право на земельный участок	Номер документа, удостоверяющего право на земельный участок
1	2	3	4
Застроенная площадь земельного участка, кв.м.			
всего		под основным строением	под прочими строениями и сооружениями
5		6	7
71		71	

Подпись исполнителя _____

3. РАСПРЕДЕЛЕНИЕ НЕЖИЛЫХ ПОМЕЩЕНИЙ И ИХ ПЛОЩАДЕЙ

Таблица 3

Назначение	Площадь	Административные помещения	Торговые помещения	Помещения здравоохранения	Складские помещения	Спортивные помещения	Образовательные, воспитательные, научные помещения	Коммунально-бытовые помещения	Культурно-просветительские помещения	Помещения транспортного назначения (гаражи)
1		2	3	4	5	6	7	8	9	10
Нормируемая площадь, кв. м.										
Вспомогательная площадь, кв. м.										
Общ. площадь здания, кв. м.										

Продолжение таблицы 3

Подвал	во вспомогательных помещениях				Лестничная клетка	Машинное отделение	проходная	Итого
	Склад	Насосная	Гараж	Генераторная				
11	12	13	14	15	17	16	18	20
							20	20
							9	9
							29	29

4. ГОСТИНИЦЫ, ПРОФИЛАКТОРИИ, САНАТОРИИ, ДОМА ОТДЫХА, БОЛЬНИЦЫ, ШКОЛЫ, ДЕТСКИЕ САДЫ И Т.Д.

Таблица 4

палат, спален	классов, аудиторий	комнат для отдыха и игр	номеров	в том числе				Количество мест	
				1-мест.	2-х местн.	3-х местн.	4-х местн. и более		
1	2	3	4	5	6	7	8	9	10

Подпись исполнителя

5. РАСПРЕДЕЛЕНИЕ ЖИЛЫХ ПОМЕЩЕНИЙ И ИХ ПЛОЩАДЕЙ

Таблица 5

Наименование	Распределение жилых помещений по числу комнат										Итого в отдельных квартирах	Итого в общежитиях
	в том числе					в цокл. этажах						
	однокомнатные	двухкомнатные	трехкомнатные	четырёхкомнатные	пятикомнатные	более пяти комнат	в мансардах	в подвалах	в цокл. этажах	в цокл. этажах		
1	2	3	4	5	6	7	8	9	10	11	12	
Количество квартир										0	0	
Количество жилых комнат										0	0	
Жилая площадь, кв.м.										0	0	
Общая площадь жилых помещений (квартир), кв.м.										0	0	
Об. площадь здания (общая площадь кв-р по СНБ), кв.м.										0	0	

6. БЛАГОУСТРОЙСТВО ПЛОЩАДЕЙ НЕЖИЛОГО ЗДАНИЯ, КВ.М.

Таблица 6

Наименование	Водопровод	Отопление										Газоснабжение	Ван-ные (души)	Мусоропровод	Лифт							
		печное	печное газовое	от ТЭЦ	от собств. котельной			от групповой котельной			от централизованной					от центрального						
					на тверд. топл.	на жидк. топл.	на газе	на тверд. топл.	на жидк. топл.	на газе												
1	2	3	4	5	6	7	8	9	10	11	12	13	14	15	16	17	18	19	20	21	22	
Общая площадь здания																						
Основная (нормируемая) площадь																						
Общая площадь жилых помещений (квартир)																						
Жилая площадь																						


Подпись исполнителя _____

7. ТЕХНИЧЕСКОЕ ОПИСАНИЕ КОНСТРУКТИВНЫХ ЭЛЕМЕНТОВ И ИНЖЕНЕРНОГО ОБОРУДОВАНИЯ

Таблица 7

№ п/п	Наименование конструктивных элементов и инженерного оборудования	Описание конструктивных элементов и инженерного оборудования (материал, конструкция, отделка и прочее)
1	2	3
1	Фундамент	<i>бетонный</i>
2	А. Наружные, внутренние капитальные стены	<i>кирпичные</i>
	Б. Перегородки	<i>кирпичные</i>
3	Перекрытия	<i>чердачные</i>
		<i>междуэтажные</i>
		<i>подвальные</i>
4	Крыша	<i>шиферная</i>
5	Полы	<i>дощатые</i>
6	Промы	<i>оконные</i>
		<i>дверные</i>
7	Отделочные работы	<i>наружная отделка а) цоколя</i>
		<i>б) стен</i>
		<i>внутренняя отделка</i>
8	Инженерное оборудование	<i>отопление</i>
		<i>электроснабжение</i>
		<i>водопровод</i>
		<i>канализация</i>
		<i>горячее водоснабжение</i>
		<i>ванные (души)</i>
		<i>газоснабжение</i>
		<i>напольные электроплиты</i>
		<i>вентиляция</i>
		<i>радио</i>
		<i>телевидение</i>
		<i>телефон</i>
		<i>мусоропровод</i>
	<i>лифты</i>	
9	Прочие работы	

Подпись исполнителя _____



9. ЭКОНОМИЧЕСКИЕ ХАРАКТЕРИСТИКИ НЕЖИЛОГО ЗДАНИЯ


Таблица

№ п/п	Вид стоимости	В ценах какого года определена стоимость	Дата определения	Сумма (руб.)
1	2	3	4	5
1	Первоначальная	1991		
2	Восстановительно-оценочная	1991		
3	Остаточно-оценочная	1991		

10. ОСОБЫЕ ОТМЕТКИ

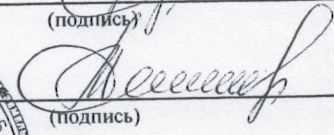
Приложение: 1. поэтажные планы на 1 листах
 2. Схема придомовой территории на _____ листах

Паспорт составил: 10 Января 2007г.



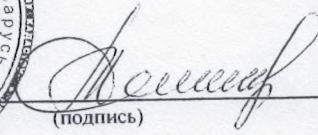
 (подпись) Селезнева В.С.
 (И.О.Фамилия)

Паспорт проверил: "10" 01



 (подпись) (Матюшонок Н.И.)
 (И.О.Фамилия)

Уполномоченное должностное лицо



 (подпись) (Матюшонок Н.И.)
 (И.О.Фамилия)

