


ГОСУДАРСТВЕННЫЙ КОМИТЕТ ПО ИМУЩЕСТВУ
РЕСПУБЛИКИ БЕЛАРУСЬ



ТЕХНИЧЕСКИЙ ПАСПОРТ НА СООРУЖЕНИЕ

составлен по состоянию на " 17 " сентября 2008 г.

РУП «Витебское агентство по государственной регистрации
и земельному кадастру» Полоцкий филиал
(наименование организации по государственной регистрации)

Наименование сооружения: *Подъездная дорога*

Назначение сооружения: *3 06 02 Сооружение специализированное
автомобильного транспорта и автодорожного хозяйства*

Инвентарный номер: *250/С-32926*

Адрес (местонахождение) сооружения: *г. Полоцк, ул. Суворова 68*

Геокод сооружения: _____

Паспорт составил: :

(подпись)

Загнетов С.Ф.

(Фамилия, инициалы)

Паспорт проверил: :


(подпись)

Варгасов С.А.

(Фамилия, инициалы)

Уполномоченное
должностное лицо:

(подпись)
М.П.

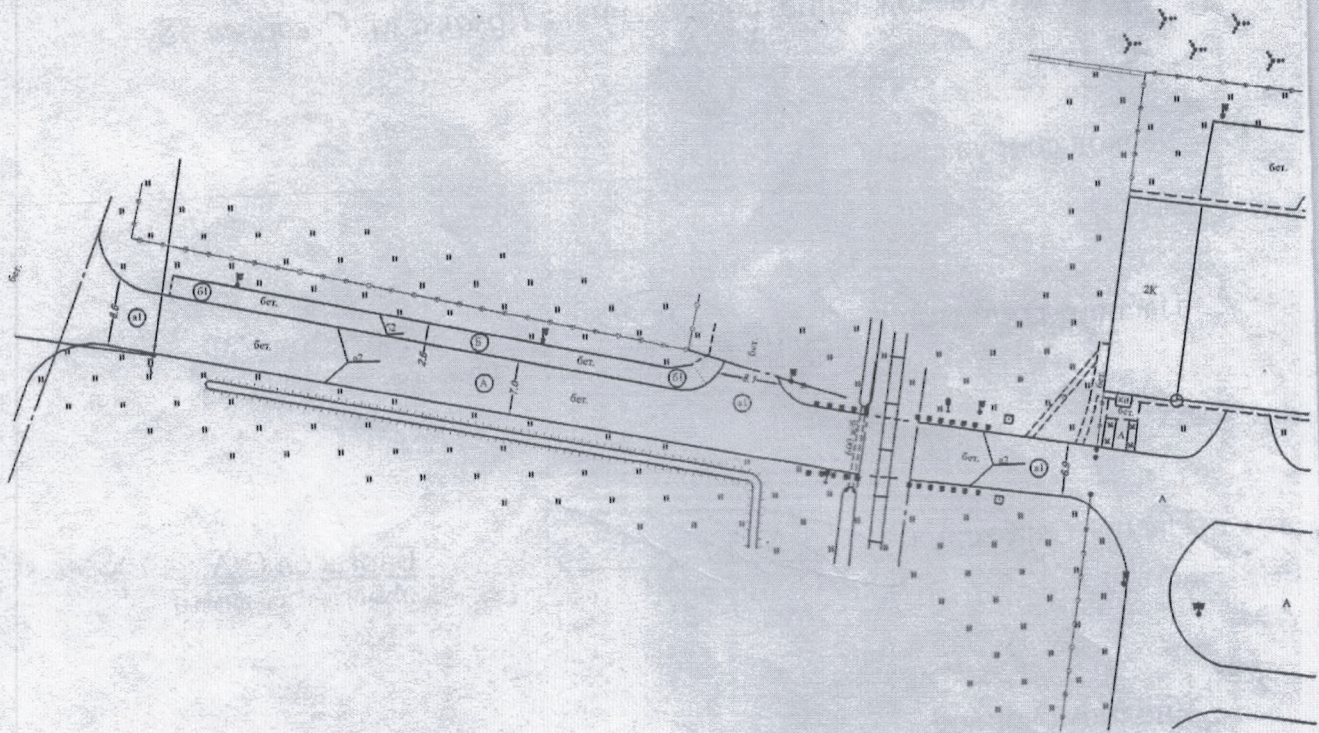


Степук А.А. нач. филиала

(Фамилия, инициалы)

(должность)

1 Схема сооружения



2. Перечень объектов, входящих в состав сооружения

Литер		Наименование объекта
1	A	Проезжая часть
1.1.	a.1	покрытие бетонное
1.2.	a.2	бордюр
2	B	Пешеходная часть
2.1.	b.1	покрытие бетонное
2.2.	b.2	бордюр

3. Общие сведения о сооружении

Наименование характеристики и ее единица измерения	Значение характеристики
Наименование	Подъездная дорога
Номер	
Категория	
Дата ввода в эксплуатацию	1988 г.
Вид	
Кадастровый номер земельного участка	243500000005001760 243500000005001761
Общее количество составных элементов	4
Протяженность, м	126,5
Площадь, м ²	1155
Наибольшая ширина, м	16,3
Наибольшая ширина проезжей части, м	16,3
Наименьшая ширина, м	6,8
Наименьшая ширина проезжей части, м	6,8
Полоса отвода, м	
Материал покрытия	бетон
Вид стоимости	
Стоимость	
Износ	47%

4. Характеристики объекта, входящего в состав сооружения

4.1. А – Проезжая часть.

4.1.1. а1- Покрытие бетонное.

Наименование характеристики и ее единица измерения	Значение характеристики
Длина, м	126,5
Длина части с покрытием, м	126,5
Площадь части с покрытием, м ²	974,8
Материал покрытия	основание: гравийно-песчаная подготовка покрытие: железобетонные плиты(16см).

4.1.2. а2- Бордюр.

Наименование характеристики и ее единица измерения	Значение характеристики
Длина, м	270
Материал	бетон

4.2. Б – Пешеходная часть.

4.2.1. б1- Покрытие бетонное.

Наименование характеристики и ее единица измерения	Значение характеристики
Длина, м	68,3
Длина части с покрытием, м	68,3
Площадь части с покрытием, м ²	180,2
Материал покрытия	основание: гравийно-песчаная подготовка покрытие: железобетонные плиты(16см).

4.1.2. б2- Бордюр.

Наименование характеристики и ее единица измерения	Значение характеристики
Длина, м	68
Материал	бетон

5. Перечень материалов, приложенных к техническому паспорту

5.1. Приложение 1. План автодорог и пощадок в районе ЗРУ-110кв № 002048.
Масштаб 1:500.

5.2. Приложение 2. Ситуационная схема расположения объекта

Отметки о произведенных обследованиях

« ___ » _____ 200_ г. Изменений нет _____
(подпись) (фамилия, инициалы)

Уполномоченное должностное лицо _____
(подпись) М.П. (фамилия, инициалы)

« ___ » _____ 200_ г. Изменений нет _____
(подпись) (фамилия, инициалы)

Уполномоченное должностное лицо _____
(подпись) М.П. (фамилия, инициалы)

Количество листов технического паспорта: ___ 3 ___ .